

L'Yzeron en crue,
un quartier inondé

...ants du Merlo
...s par leur sécurité

INONDATIONS / SUITE AUX NOMBREUX SINISTRES
La catastrophe naturelle
officiellement constatée

Des travaux pour réparer
les dégâts de la crue

INCHEVILLE
Faire face aux risques majeurs
« Mieux connaître les risques pour lutter efficacement », c'est l'objectif du Dicrim,
qui est désormais à la disposition du public

**AGIR CONTRE LES
INONDATIONS**

**26 novembre 2007
Oullins**

CONCERTATION PRÉALABLE
sur les projets de **PROTECTION**
contre les crues du bassin de l'**YZERON**

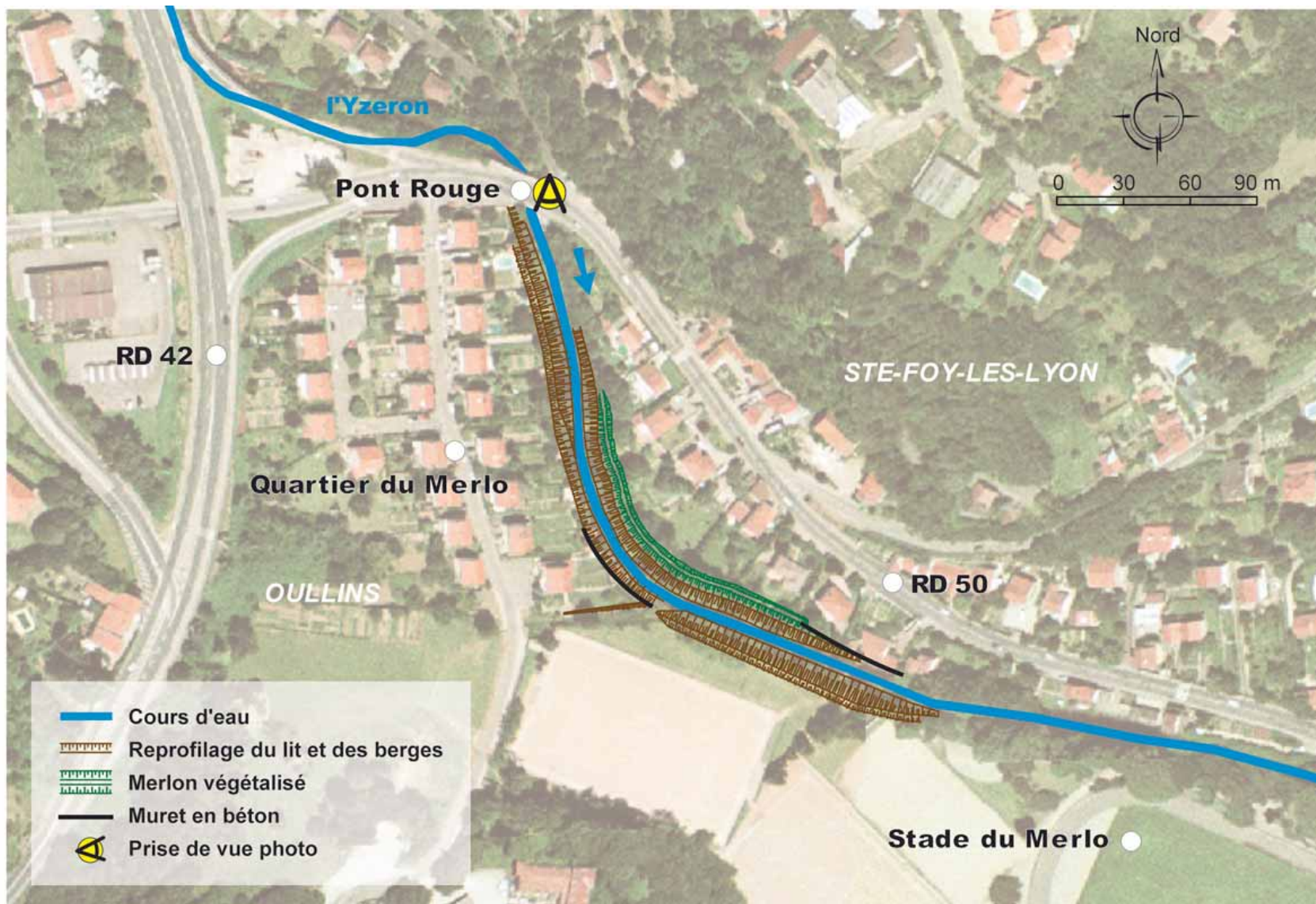




3

LE RÉAMÉNAGEMENT DES COURS D'EAU A OULLINS

Le quartier du Merlo



3 LE RÉAMÉNAGEMENT DES COURS D'EAU

Quartier du Merlo

> À L'AVAL DU PONT ROUGE

ÉTAT ACTUEL



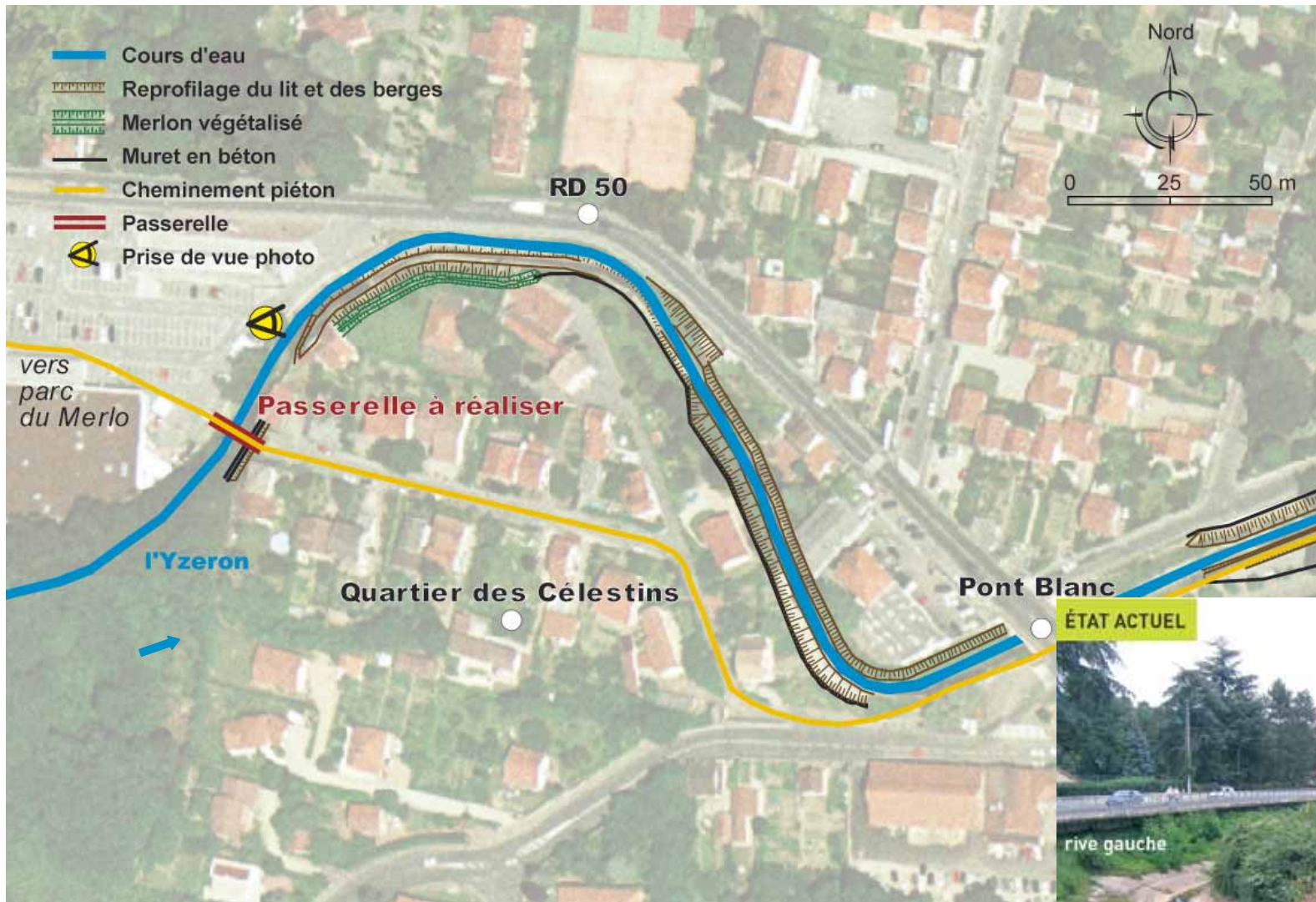
ÉTAT PROJETÉ - OPTION MERLON VÉGÉTALISÉ



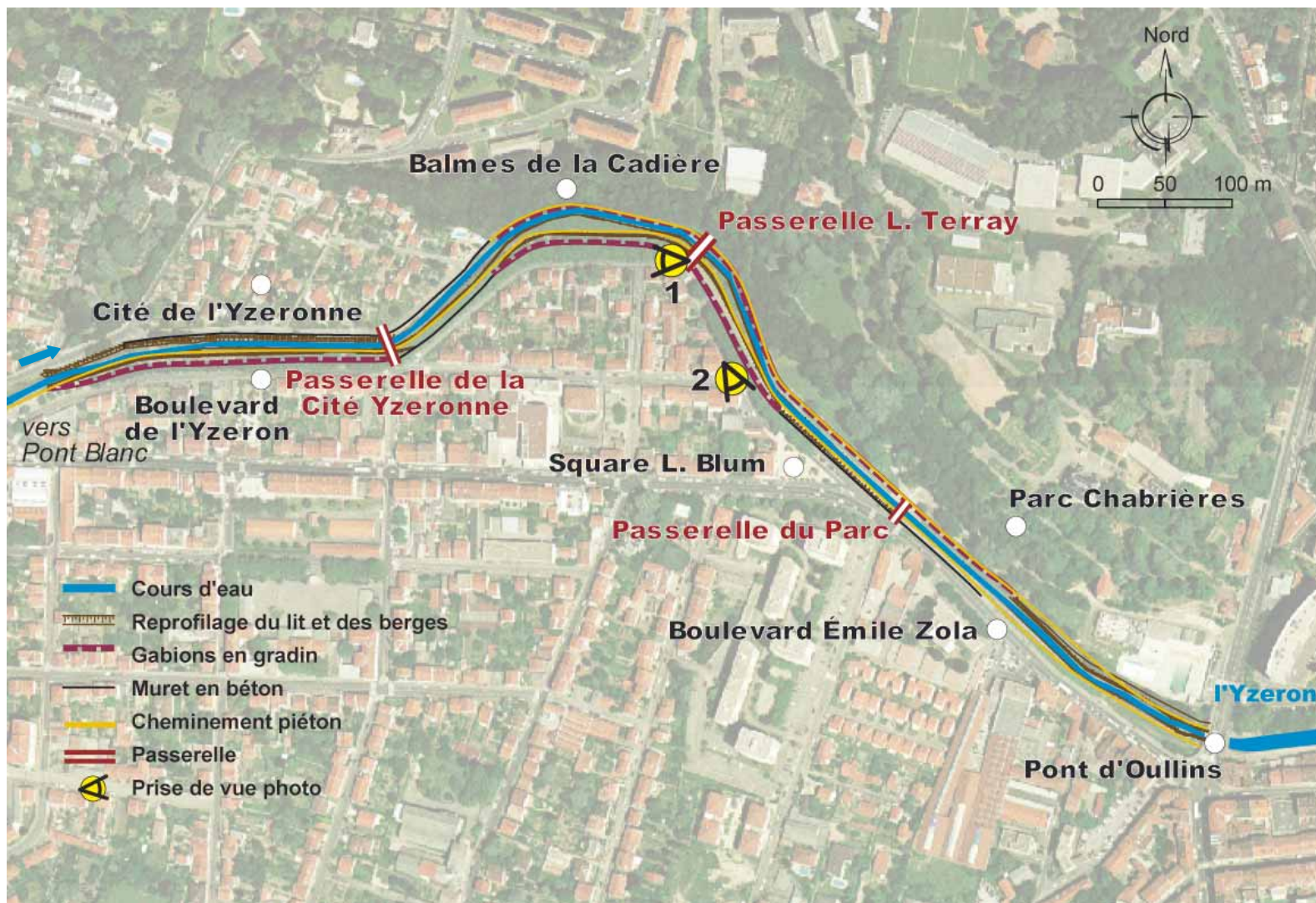
ÉTAT PROJETÉ - OPTION MURET EN BÉTON



Oullins - Les Célestins




Oullins - Cité Yzeronne et Bd de l'Yzeron



3 LE RÉAMÉNAGEMENT DES COURS D'EAU

Oullins - Cité Yzeronne et Bd de l'Yzeron


> AU DROIT DE LA CITE DE L'YZERONNE



3 LE RÉAMÉNAGEMENT DES COURS D'EAU

Oullins - Cité Yzeronne et Bd de l'Yzeron

> AU DROIT DES BALMES DE LA CADIÈRE



3 LE RÉAMÉNAGEMENT DES COURS D'EAU

Oullins - Cité Yzeronne et Bd de l'Yzeron

> BOULEVARD DE L'YZERON,
AU DROIT DES BALMES
DE LA CADIÈRE

ÉTAT ACTUEL



>


ÉTAT PROJETÉ



3 LE RÉAMÉNAGEMENT DES COURS D'EAU

Oullins - Cité Yzeronne et Bd de l'Yzeron

> AU DROIT DU PARC CHABRIERES



3 LE RÉAMÉNAGEMENT DES COURS D'EAU

Oullins - Cité Yzeronne et Bd de l'Yzeron

> BOULEVARD ÉMILE ZOLA, AU DROIT DU PARC CHABRIÈRES



> ÉTAT PROJETÉ

